Commune de BURDINNE

GÉOCACHING version papier

KESAKO ?

Le géocaching est un loisir qui consiste à utiliser la technique du géopositionnement par satellite (GPS) pour rechercher ou dissimuler des « caches » ou des « géocaches », dans divers endroits à travers le monde.

Pourquoi Chez nous à Burdinne ?

Les caches seront dissimulées à divers points d'intérêt dans notre commune afin de mettre en avant le patrimoine. Ensemble, elles formeront des balades dans nos différents villages.

BON JEU !

.

GEOCACHING.COM

MARNEFFE

1) <u>Chapelle Notre-Dame des anges</u>
   Coordonnées géographiques :

   N 50° 35.033' E 005° 08.833'

2) <u>Vieux cimetière de Marneffe</u>
   Coordonnées géographiques :

   N 50° 34.600' E 005° 08.634'

3) <u>Arrêt de tram</u>
   Coordonnées géographiques :

   N 50° 34.489' E 005° 08.760'

4) <u>Panorama</u>
   Coordonnées géographiques :

   N 50° 34.433' E 005° 08.906'

5) <u>Une petite pause ?</u>
   Coordonnées géographiques :

   N 50° 34.446' E 005° 09.189'

OTEPPE -VISSOUL

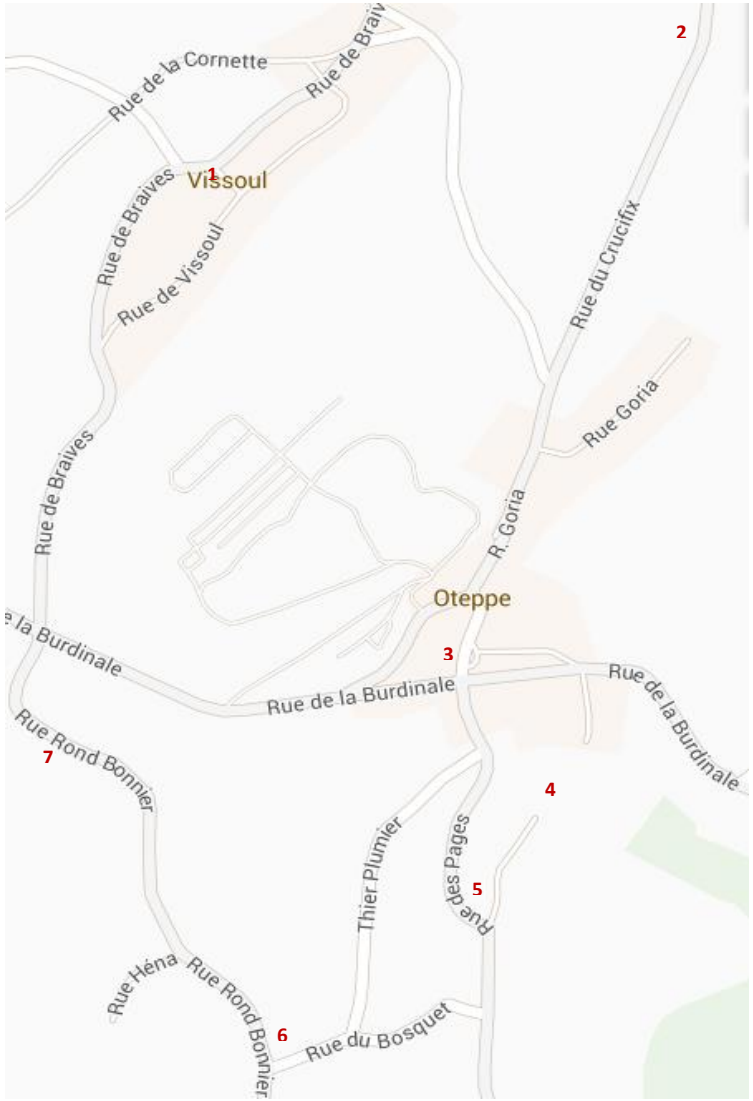

1) Potale Notre-Dame du Bon Secours
   Coordonnées géographiques :

   N 50° 35.383' E 005° 07.183

2) La cache du crucifix
   Coordonnées géographiques :

   N 50° 35.531' E 005° 07.941'

3) Chapelle du calvaire
   Coordonnées géographiques :

   N 50° 34.919' E 005° 07.575'

4) Vue générale
   Coordonnées géographiques :

   N 50° 34.686' E 005° 07.673'

5) Chapelle Notre-Dame de Lourdes
   Coordonnées géographiques :

   N 50° 34.583' E 005° 07.600'

6) Chapelle du Sacré Cœur
   Coordonnées géographiques :

   N 50° 34.435' E 005° 07.263'

7) Chapelle Jésus de Prague
   Coordonnées géographiques :

   N 50° 34.761' E 005° 06.988'

Lamontzée

1) <u>Chapelle Notre-Dame de Bon Secours</u>
   Coordonnées géographiques :

   N 50° 35.167' E 005° 05.583'

2) <u>Eglise de Lamontzée</u>
   Coordonnées géographiques :

   N 50° 35.025' E 005° 05.408'

Burdinne

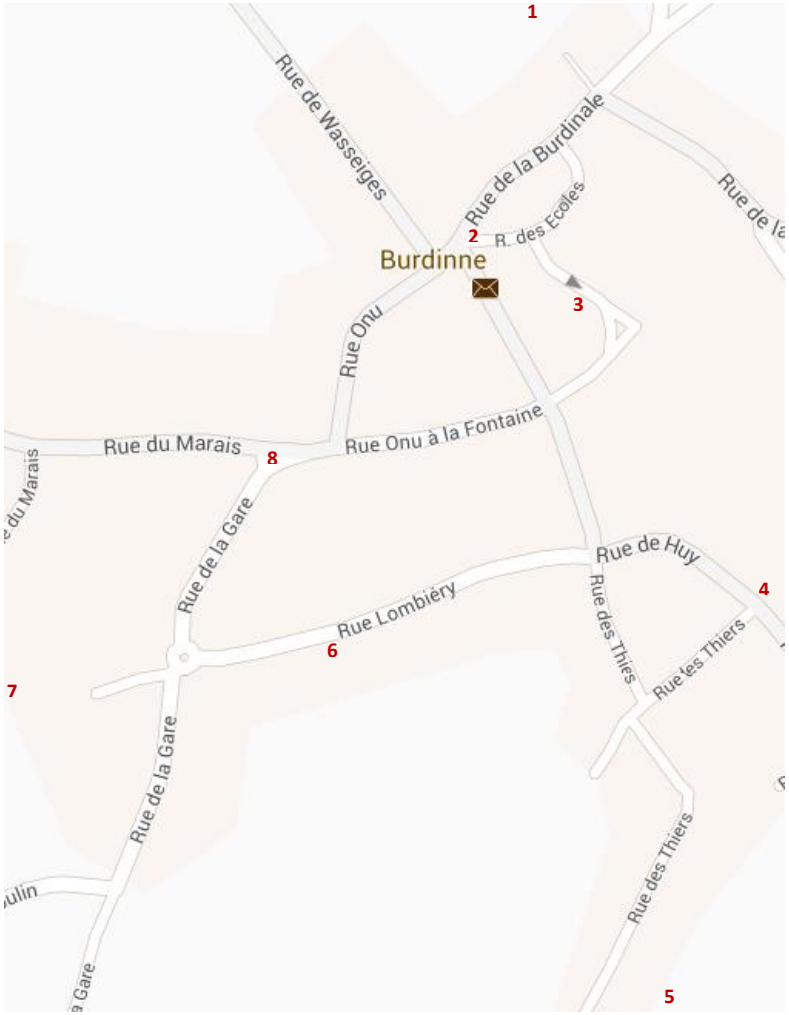

1) <u>Des pommes et des poires</u>
   Coordonnées géographiques :

   N 50° 35.149' E 005° 04.396'

2) <u>L'école des filles</u>
   Coordonnées géographiques :

   N 50° 35.017' E 005° 04.377'

3) <u>Fontaine Saint Marc</u>
   Coordonnées géographiques :

   N 50° 34.965' E 005° 04.490'

4) <u>Chapelle Notre-Dame de Banneux</u>
   Coordonnées géographiques :

   N 50° 34.819' E 005° 04.615'

5) <u>Fontaine Sainte Thérèse</u>
   Coordonnées géographiques :

   N 50° 34.600' E 005° 04.517'

6) <u>Potale Notre-Dame de Hal</u>
   Coordonnées géographiques :

   N 50° 34.801' E 005° 04.250

7) <u>Gare vicinale</u>
   Coordonnées géographiques :

   N 50° 34.773' E 005° 03.984'

8) <u>Chapelle Notre-Dame de Lourdes</u>
   Coordonnées géographiques :

   N 50° 34.901' E 005° 04.201'

HANNECHE

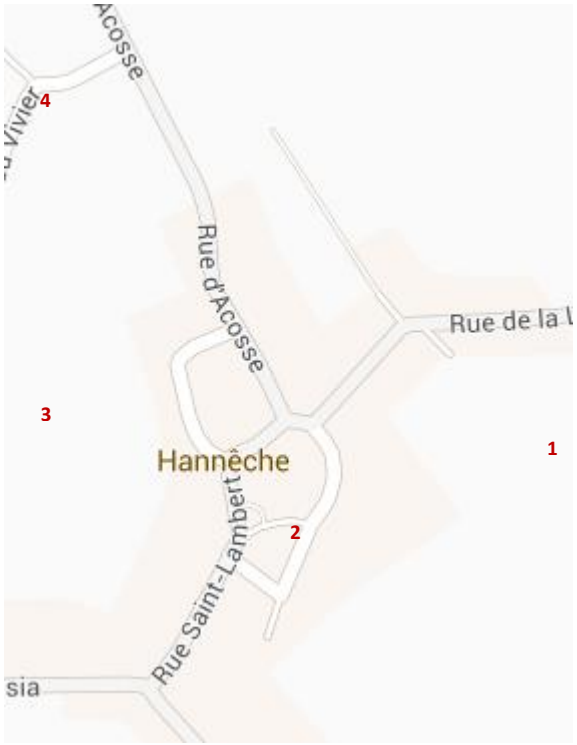

1) Croix d'occis

Coordonnées géographiques :

N 50° 34.814' E 005° 03.340'

2) Potale Sainte Anne Trinitaire

Coordonnées géographiques :

N 50° 34.769' E 005° 03.037'

3) Fontaine Saint-Lambert

Coordonnées géographiques :

N 50° 34.874' E 005° 02.753'

4) Potale Sainte-Anne

Coordonnées géographiques :

N 50° 35.133' E 005° 02.700'